







ΑΚΙΝΗΤΟ:	ΠΤ 8-1 (Μαυροπηγή)
ΦΟΡΕΑΣ:	
ΘΕΣΗ:	Μαυροπηγή Δ.Ε. Πτολεμαΐδας Δήμου Εορδαίας, Π.Ε. Κοζάνης, Περιφέρεια Δυτικής Μακεδονίας
ΚΛΙΜΑΚΑ:	1:5000
ΗΜΕΡΟΜΗΝΙΑ:	ΜΑΪΟΣ 2026

- ΥΠΟΜΝΗΜΑ**
-  Όριο Περιοχής ΠΤ 8-1 (Μαυροπηγής)
Ε: 293,14 στρ.
 -  Ισούψεις 20μ
 -  ΟΔΙΚΟ ΔΙΚΤΥΟ
Εθνικό Δίκτυο
 -  ΣΙΔΗΡΟΔΡΟΜΙΚΟ ΔΙΚΤΥΟ
+ + + Προτεινόμενη Γραμμή
 -  ΕΝΕΡΓΕΙΑΚΕΣ ΥΠΟΔΟΜΕΣ
--- Δίκτυο Υψηλής Τάσης 400 KV
 -  --- ΑΓΩΓΟΣ ΦΥΣΙΚΟΥ ΑΕΡΙΟΥ